







DIRECTION DÉPARTEMENTALE  
DE L'ÉQUIPEMENT DE LA MEUSE

PPri dit de Charny

Carte de zonage PPri

CHARNY-SUR-MEUSE

## LEGENDE

-  Lit mineur
-  Zone urbanisée soumise aux aléas faibles et modérés
-  Zone urbanisée soumise aux aléas les plus forts
-  Zone naturelle non-urbanisée zone d'expansion de crue
-  Zone non soumise à l'aléa inondation mais pouvant contribuer au risque
-  Zone de cote de référence homogène
- 250,28  
Cote de référence (mètres NGF)



Date : Juillet 2004  
N° d'opération : HEN 20466G

