







DIRECTION DÉPARTEMENTALE
DE L'ÉQUIPEMENT DE LA MEUSE

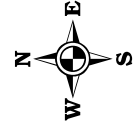
PPRi dit de Charny

Carte de zonage PPRi

Planche 4 / 6

LEGENDE

-  Lit mineur
 -  Zone urbanisée soumise aux aléas faibles et modérés
 -  Zone urbanisée soumise aux aléas les plus forts
 -  Zone naturelle non-urbanisée zone d'expansion de crue
 -  Zone non soumise à l'aléa inondation mais pouvant contribuer au risque
 -  Zone de cote de référence homogène
- 250,28 Cote de référence (mètres NGF)



Date : Juillet 2004
N° d'opération : HEN 20466G

